



Jana Horst

# CONTACT

## EUROPÄISCHE IDENTITÄT

Die Europäische Union steht für Gemeinschaft, Zusammenhalt und Vielfalt. Doch wie viele Länder gibt es überhaupt in der EU? Was zeichnet beispielsweise Zypern aus? Wo genau liegt eigentlich die Slowakei? Und wie sieht die Landesflagge von Litauen aus? Mit diesem Spiel könnt ihr die Europäische Union besser kennenlernen und eure europäische Identität stärken.



2-8  
Spieler



20-90  
Minuten



12+  
Jahre



Dieses Spiel wurde im Rahmen des vom Auswärtigen Amt geförderten Projektes „Powers in Play“ von Studierenden des Studiengangs Industrial Design an der Bergischen Universität Wuppertal entwickelt. Das Ziel des Projektes ist die Entwicklung von Spielen, die verschiedene Aspekte von Politik interaktiv erlebbar machen. Alle weiteren Spiele und Informationen zum Studiengang findet ihr unter [www.powers-in-play.com](http://www.powers-in-play.com). Mehr Informationen und Angebote des Auswärtigen Amtes gibt es unter [www.diplo.de/aussenpolitiklive](http://www.diplo.de/aussenpolitiklive).



Achtung. Verschluckbare Kleinteile. Nicht geeignet für Kinder unter 3 Jahren.

# SPIELINHALT

Um das Print and Play spielen zu können, müsst ihr zuerst das Spielmaterial vorbereiten. Schneidet dafür die einzelnen Karten entlang der gestrichelten Linie aus. Es ergeben sich quadratische Länderkarten und rechteckige Informationskarten. Die Informationskarten müssen zusätzlich an den durchgezogenen Linien gefaltet werden, sodass die Lösung von der Aussage verdeckt wird.

----- Schneiden

————— Falten

## BEILIEGEND



119 Karten:

- 81 Länderkarten
- 38 Informationskarten



1 Kontrollliste

## BENÖTIGT



1 Beutel (blickdicht)

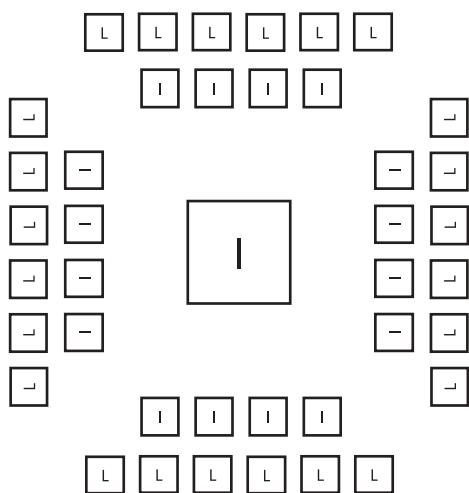


1 Schere

# ERLÄUTERUNG

## Worum geht es?

Bei Contact geht es darum, Verbindungen zwischen den EU-Ländern zu erkennen und herzustellen. Das Spiel besteht aus **Informations-** und **Länderkarten**, welche ihr nach dem Domino-Prinzip passend aneinander legt. Ihr könnt es alleine oder im Team spielen. Bekanntlich sind jedoch zwei Köpfe besser als einer. Das Ziel des Spiels ist es, eure Handkarten vor allen anderen Mitspielern bzw. Teams abzulegen.



## Wie bereite ich das Spiel vor?

Zu Beginn zieht jeder Spieler oder jedes Team 4 Informationskarten und 6 Länderkarten. Legt die Informationskarten offen vor euch hin. Die Länderkarten dürft ihr verdeckt auf der Hand halten. Zusätzlich zieht ein beliebiger Mitspieler eine weitere Informationskarte und legt sie in die Mitte der Spielfläche. Dies ist euer Startpunkt. Legt anschließend alle übrigen Karten in einen Beutel und mischt sie gut durch. Aus dem Beutel werdet ihr im Spielverlauf neue Karten nachziehen.

## Wie kann ich meine Karten loswerden?

In eurem Spielzug führt ihr eine dieser drei Aktionen durch:

1. Eine Karte anlegen.
2. Zwei Felder miteinander verbinden.
3. Ein neues Feld eröffnen.

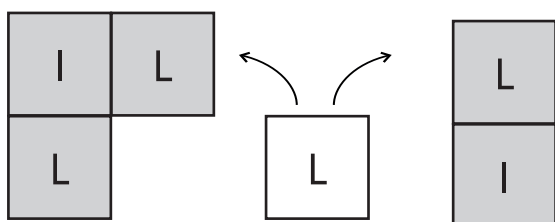
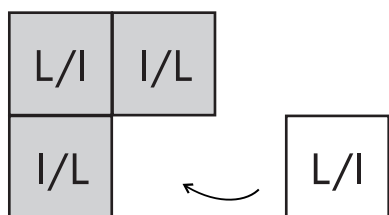
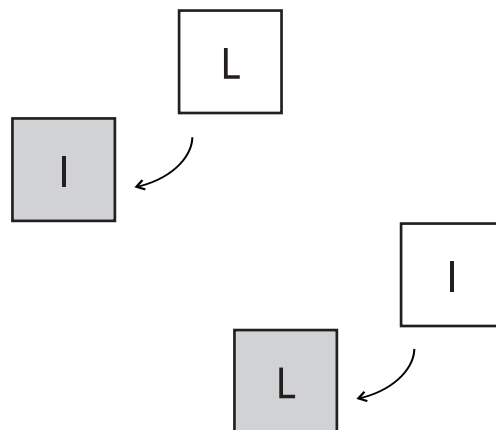
Könnt ihr nichts davon machen, müsst ihr eine Karte aus dem Beutel nachziehen.

# ERLÄUTERUNG

## 1. Wie kann ich Karten anlegen?

Karten dürfen nur Kante an Kante angelegt werden, nicht Ecke an Ecke. Beim Anlegen einer Karte gibt es mehrere Möglichkeiten:

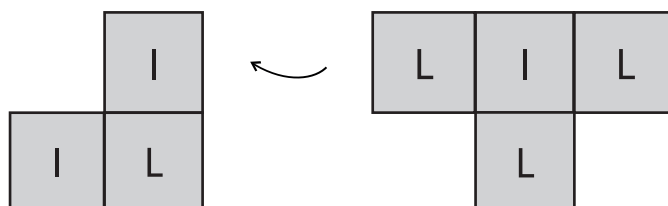
- Legt eine Länderkarte an eine Informationskarte an, wenn ihr glaubt, dass die Aussage der Informationskarte auf das Land zutrifft.
- Genauso könnt ihr eine Informationskarte an eine Länderkarte anlegen.



- Füllt eine Ecke aus. Seid ihr erfolgreich, dürft ihr sofort einen Bonuszug durchführen. (Falls zurecht angezweifelt wurde, verfällt der Bonuszug natürlich.)
- Verbindet Felder miteinander, wenn ihr eine Länderkarte besitzt, auf die beide Informationen zutreffen (bzw. umgekehrt).
- Legt eine Länderkarte an zwei andere Länderkarten an, falls sie über das Festland an beide angrenzt.

## 2. Wie kann ich zwei Felder verbinden?

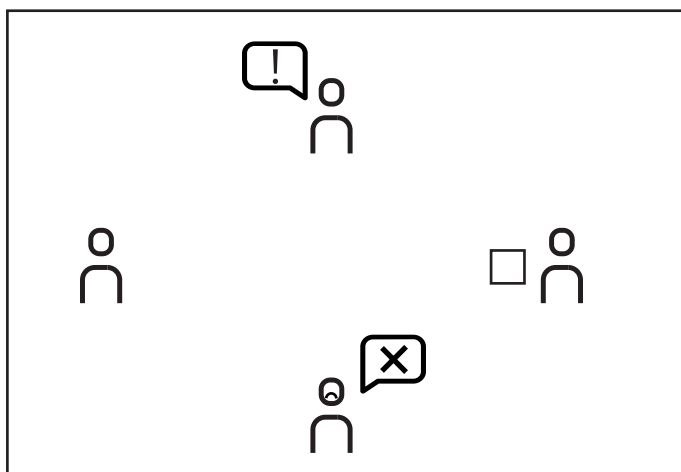
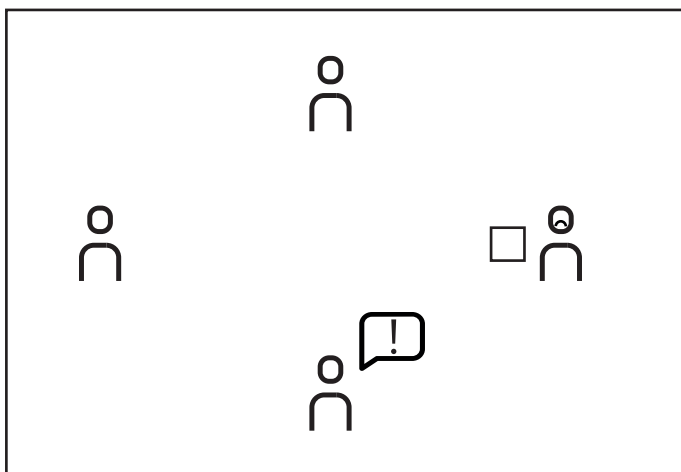
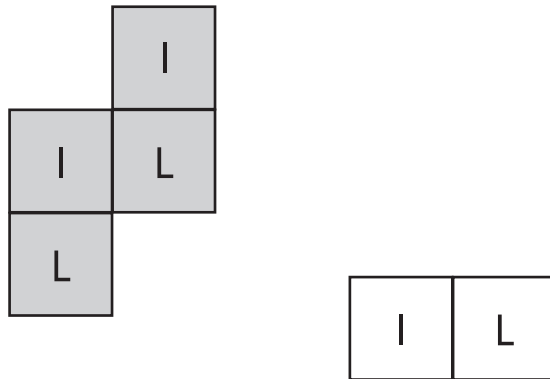
Ihr könnt Felder zueinander schieben, wenn ihr glaubt, dass die angrenzenden Karten eine gemeinsame Verbindung haben. Diese Aktion gilt als Zug, ermöglicht jedoch keinen Bonuszug.



# ERLÄUTERUNG

## 3. Wie kann ich ein neues Feld eröffnen?

Legt eine Informationskarte zusammen mit einer Länderkarte, bei der ihr glaubt, dass die Information auf sie zutrifft, an einer beliebigen freien Stelle in der Mitte der Spielfläche ab. Dann zieht ihr eine Karte nach.



## Doch aufgepasst!

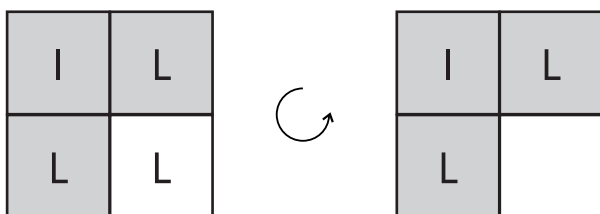
Wer an der Reihe ist, darf die Entscheidung des Spielers, der die letzte Aktion durchgeführt hat, anzweifeln, wenn vermutet wird, dass eine Karte nicht korrekt angelegt worden ist. Zu Beginn eures Spielzugs sagt ihr an, ob ihr die letzte Entscheidung anzweifelt oder nicht. Denn: Wer die Entscheidung seines Vorgängers nicht anzweifelt, übernimmt die Verantwortung dafür!

Falls nicht angezweifelt wurde, können die anderen, nicht aktiven Mitspieler bzw. Teams ebenfalls anzweifeln, bevor die nächste Karte gelegt wird. Falls mehrere Mitspieler eine Entscheidung anzweifeln, hat immer die Person Vorrang, die als Nächste an der Reihe ist.

# ERLÄUTERUNG

## Was passiert beim Anzweifeln?

Wurde zu Recht angezweifelt, darf der misstrauische Spieler dem herausgeforderten Spieler eine beliebige Karte abgeben. Wurde zu Unrecht angezweifelt, darf der fälschlicherweise Beschuldigte dem Zweifler eine Karte abgeben, und der Zweifler muss zusätzlich eine Karte aus dem Beutel ziehen.



## Wie werden Zweifel geprüft?

- Wurde das Anlegen einer Länderkarte an eine Informationskarte (oder umgekehrt) angezweifelt, wird die Lösung der Informationskarte aufgedeckt. Diese bleibt zwar liegen, ist jedoch ab sofort inaktiv. An sie dürfen keine Karten mehr angelegt werden.
- Wurde das Anlegen einer Länderkarte an zwei andere Länderkarten angezweifelt, kontrolliert ihr mithilfe der beiliegenden Liste, ob die Grenzen stimmen. Wurde die Karte korrekt angelegt, bleibt sie im Spiel. Wurde sie falsch angelegt, wird sie umgedreht und darf nicht mehr benutzt werden. Es dürfen auch keine anderen Länderkarten darauf gelegt werden.

## Wer beginnt das Spiel? (Wer diese Regeln vorliest, darf nicht mitraten.)

Wer diese Frage richtig beantwortet, ist Startspieler bzw. Startteam:

Wie viele EU-Mitgliedsstaaten gibt es momentan? Falls die Lösung bekannt ist, zählt reihum nacheinander die einzelnen Länder auf, bis nur noch ein Spieler übrig ist. Dieser ist dann Startspieler.

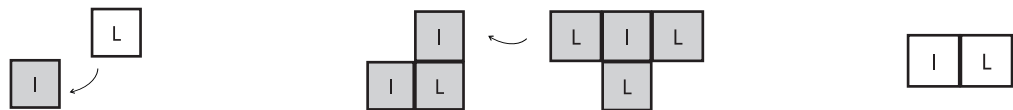
(Lösung: 27 oder siehe Kontrollliste.)

# RUNDENABLAUF

## AKTION ANZWEIFELN

Zu Beginn eures Spielzugs trifft ihr eine Aussage, ob ihr die vorherige Aktion anzweifelt oder nicht. Ab sofort übernehmt ihr die Verantwortung für euren Vorgänger. Falls ihr nicht anzweifelt, gebt den anderen Mitspielern kurz Zeit zum Anzweifeln, bevor ihr euren Spielzug durchführt.

## SPIELZUG: 1 AKTION DURCHFÜHREN



1. Eine Länder- oder Informationskarte anlegen.

2. Zwei Felder miteinander verbinden.

3. Ein neues Feld eröffnen.

Wer keine Aktion durchführen kann, muss eine Karte aus dem Beutel ziehen.

## SPIELZUG BEENDEN

Danach ist der nächste Spieler bzw. das nächste Team im Uhrzeigersinn an der Reihe. Der eigene Spielzug gilt erst als beendet, sobald der nächste Spieler die vorhergehende Aktion akzeptiert oder angezweifelt hat.

Teile der Karpaten liegen innerhalb meiner Landesgrenzen.



Österreich, Polen,  
Rumänien, Slowakei,  
Tschechische Republik,  
Ungarn

Lösung

Bei mir wird nicht mit dem Euro bezahlt.



Bulgarien, Dänemark,  
Kroatien, Polen, Rumänien,  
Schweden, Tschechische  
Republik, Ungarn

Lösung

Mein Land gehört flächenmäßig zu den fünf kleinsten Ländern der EU.



Belgien, Luxemburg, Malta,  
Slowenien, Zypern

Lösung

Durch mein Staatsgebiet fließt die Elbe.



Deutschland, Österreich,  
Polen, Tschechische Republik

Lösung



Meine Landesflagge besteht  
aus unterschiedlich breiten  
Streifen.



Lettland, Portugal, Spanien

Lösung

Ich bin kein Schengen-Staat.



Bulgarien, Irland, Kroatien,  
Rumänien

Lösung

Meine Hauptstadt fängt mit  
dem Buchstaben B an.



Belgien, Deutschland,  
Rumänien,  
Slowakei, Ungarn

Lösung

Ich habe mehr als eine  
offizielle Amtssprache.



Belgien, Finnland,  
Luxemburg, Malta

Lösung

Meine Hauptstadt trägt einen doppelten Konsonanten im Namen.



Belgien, Estland, Malta,  
Portugal, Schweden

Lösung

Ich liege an der Nordseeküste.



Belgien, Dänemark,  
Deutschland, Frankreich,  
Niederlande

Lösung

Meine Landesflagge trägt ein Kreuz.



Dänemark, Finnland,  
Griechenland, Malta,  
Schweden

Lösung

Mein Staatspräsident und Regierungschef sind eine Person.



Zypern

Lösung

Ich liege an der Ostsee.



Deutschland, Estland,  
Finnland, Lettland, Litauen,  
Polen, Schweden

Lösung

Ich bin eines der  
EU-Mitgliedsländer mit den  
wenigsten Einwohnern.



Estland, Lettland,  
Luxemburg, Malta, Zypern

Lösung

Ich bin zuletzt der EU  
beigetreten.



Kroatien

Lösung

Ich habe keine Anbindung  
zum Meer.



Luxemburg, Österreich,  
Slowakei, Tschechische  
Republik, Ungarn

Lösung

Ich liege in der  
Balkanregion.



Bulgarien, Griechenland,  
Kroatien, Rumänien,  
Slowenien

Lösung

Ich habe genau vier  
Festlandgrenzen zu anderen  
EU-Mitgliedsländern.



Belgien, Polen, Slowakei,  
Slowenien, Tschechische  
Republik

Lösung

Die Donau fließt durch mein  
Staatsgebiet.



Bulgarien, Deutschland,  
Kroatien, Österreich,  
Rumänien, Slowakei, Ungarn

Lösung

Bei mir ist das Staatsober-  
haupt ein König oder eine  
Königin.



Belgien, Dänemark,  
Niederlande, Schweden,  
Spanien

Lösung

Ich gehöre zu den fünf  
EU-Mitgliedsländern mit den  
meisten Einwohnern.



Deutschland, Frankreich,  
Italien, Polen, Spanien

Lösung

Ich grenze an den  
Atlantischen Ozean.



Frankreich, Irland, Portugal,  
Spanien

Lösung

Ein Teil der Alpen befindet  
sich in meinem Staatsgebiet.



Deutschland, Frankreich,  
Italien, Österreich,  
Slowenien

Lösung

In meinem Land herrscht  
eine Monarchie.



Belgien, Dänemark,  
Luxemburg, Niederlande,  
Schweden, Spanien

Lösung

Meine offizielle Abkürzung  
enthält den Buchstaben T.



Italien, Litauen, Malta,  
Österreich, Portugal

Lösung

Ich habe bis zu  
10 Abgeordnete im  
EU-Parlament.



Estland, Lettland,  
Luxemburg, Malta,  
Slowenien, Zypern

Lösung

Ich grenze an mindestens  
zwei verschiedene Meere.



Deutschland, Frankreich,  
Spanien

Lösung

Ich habe über  
50 Abgeordnete im  
EU-Parlament.



Deutschland, Frankreich,  
Italien, Polen, Spanien

Lösung

Die Farbe Orange ist Teil  
meiner Landesflagge.



Irland

Lösung

Ich gehöre flächenmäßig zu  
den fünf größten  
EU-Mitgliedsländern.



Deutschland, Finnland,  
Frankreich, Schweden,  
Spanien

Lösung

In meinem Land besteht  
Wahlpflicht.



Belgien, Griechenland,  
Luxemburg, Zypern

Lösung

Ich habe genau eine  
Festlandgrenze zu einem  
anderen EU-Mitgliedsland.



Dänemark, Estland,  
Finnland, Griechenland,  
Portugal, Schweden

Lösung

Meine Landesflagge enthält  
unter anderem die  
Farbe Gelb.



Belgien, Litauen, Rumänien,  
Schweden, Spanien

Lösung

Bei mir unterscheiden sich  
die offizielle Abkürzung  
und die Abkürzung für das  
Autokennzeichen.



Deutschland, Griechenland

Lösung

Ich habe keine Festland-  
grenze zu einem anderen  
EU-Mitgliedsland.



Irland, Malta, Zypern

Lösung

Auf meiner Landesflagge ist  
ein Wappen zu sehen.



Kroatien, Portugal, Slowakei,  
Slowenien, Spanien

Lösung



Bei mir darf man auf allen politischen Ebenen ab 16 Jahren wählen.



Österreich

Lösung

Ich bin ein Gründungsland der Europäischen Wirtschaftsgemeinschaft.



Belgien, Deutschland, Frankreich, Luxemburg, Niederlande

Lösung

Belgien



Bulgarien



Dänemark



Deutschland



Estland



Finnland



Frankreich



Griechenland



Irland



Italien



Kroatien



Lettland



Litauen



Luxemburg



Malta



Niederlande



Österreich



Polen



Portugal



Rumänien



Schweden



Slowakei



Slowenien



Spanien



Tschechische Republik



Ungarn



Zypern



Belgien



Bulgarien



Dänemark



Deutschland



Estland



Finnland



Frankreich



Griechenland



Irland



Italien



Kroatien



Lettland



Litauen



Luxemburg



Malta



Niederlande



Österreich



Polen



Portugal



Rumänien



Schweden



Slowakei



Slowenien



Spanien



Tschechische Republik



Ungarn



Zypern



Belgien



Bulgarien



Dänemark



Deutschland



Estland



Finnland



Frankreich



Griechenland



Irland



Italien



Kroatien



Lettland



Litauen



Luxemburg



Malta



Niederlande



Österreich



Polen



Portugal



Rumänien



Schweden



Slowakei



Slowenien



Spanien



Tschechische Republik



Ungarn



Zypern



## KONTROLLLISTE

**Belgien:** Deutschland, Frankreich, Luxemburg, Niederlande

**Bulgarien:** Griechenland, Rumänien

**Dänemark:** Schweden

**Deutschland:** Belgien, Dänemark, Frankreich, Luxemburg, Niederlande, Österreich, Polen, Tschechische Republik

**Estland:** Lettland

**Finnland:** Schweden

**Frankreich:** Belgien, Deutschland, Italien, Luxemburg, Spanien

**Griechenland:** Bulgarien

**Irland:** -

**Italien:** Frankreich, Österreich, Slowenien

**Kroatien:** Slowenien, Ungarn

**Lettland:** Estland, Litauen

**Litauen:** Lettland, Polen

**Luxemburg:** Belgien, Deutschland, Frankreich

**Malta:** -

**Niederlande:** Deutschland, Belgien

**Österreich:** Deutschland, Italien, Slowakei, Slowenien, Tschechische Republik, Ungarn

**Polen:** Deutschland, Litauen, Slowakei, Tschechische Republik

**Portugal:** Spanien

**Rumänien:** Bulgarien, Ungarn

**Schweden:** Finnland

**Slowakei:** Österreich, Polen, Tschechische Republik, Ungarn

**Slowenien:** Italien, Kroatien, Österreich, Ungarn

**Spanien:** Frankreich, Portugal

**Tschechische Republik:** Deutschland, Österreich, Polen, Slowakei

**Ungarn:** Kroatien, Österreich, Rumänien, Slowakei, Slowenien

**Zypern:** -





# EURE MEINUNG IST GEFRAGT!

Über ein kurzes Feedback zu diesem Spiel würden wir uns, wie auch über Ideen und Anregungen, sehr freuen. Schickt eure Antworten (gern als Scan oder Foto) und weitere Rückmeldungen einfach an **feedback@powers-in-play.com**.

Welches Spiel habt ihr gespielt? \_\_\_\_\_

	Alter	Geschlecht
Wer hat mitgespielt?	Spieler 1	
	Spieler 2	
	Spieler 3	
	Spieler 4	

(Bitte ggf. fortsetzen.)

Wie lang hat die Spielvorbereitung gedauert? \_\_\_\_\_ Minuten

Wie lang hat die Partie gedauert? \_\_\_\_\_ Minuten

Was hat euch an diesem Spiel gefallen?

---

---

---

Welche Aspekte könnte man verbessern?

---

---

---

Auf einer Skala von 1 bis 5, inwieweit stimmt ihr den folgenden Aussagen zu?

	„Stimme gar nicht zu.“			„Stimme voll und ganz zu.“	
„Ich interessiere mich für Politik.“	1	2	3	4	5
„Politiker*in zu sein ist anstrengend.“	1	2	3	4	5
„Politik spielt in meinem Alltag eine wichtige Rolle.“	1	2	3	4	5

Welche neuen Erkenntnisse zum Thema „Politik“ konntet ihr beim Spielen gewinnen?

Welche Gedanken zum Thema „Politik“ hat das Spielen bei euch ausgelöst?

---

---

---

Welche Themen wünscht ihr euch für zukünftige Spiele dieser Art?

---

---

---

Vielen Dank für eure Mithilfe!

Euer

*Powers in Play-Team*